

## MIASTA OPOLSZCZYZNY - HERBY (skopiowane z Wikipedii)

W województwie opolskim jest 35 miast, w tym 1 na prawach powiatu.





Zestawienie na podstawie publikacji GUS z 1 stycznia 2009.

Podkreślone zostały siedziby powiatów a **wytluszczone** miasta na prawach powiatu.

Największym terytorialnie miastem jest Kędzierzyn-Koźle, a najludniejszym **Opole**.

Lp.	Herb	Miasto	Ludność	Powierzchnia (km <sup>2</sup> )
1.		<b>Opole</b>	126203	96,55
2.		<u>Kędzierzyn-Koźle</u>	64960	123,71
3.		<u>Nysa</u>	46592	27,51
4.		<u>Brzeg</u>	37625	14,61
5.		<u>Kluczbork</u>	25355	12,85
6.		<u>Prudnik</u>	22787	20,50
7.		<u>Strzelce Opolskie</u>	19758	29,97
8.		<u>Krapkowice</u>	17750	21,01
9.		<u>Namysłów</u>	16280	22,61
10.		<u>Głucholazy</u>	14849	6,83
11.		<u>Głubczyce</u>	13269	12,54

Lp.	Herb	Miasto	Ludność	Powierzchnia (km <sup>2</sup> )
12.		Zdzieszowice	13025	12,35
13.		<a href="#">Olesno</a>	9997	15,08
14.		Ozimek	9783	3,25
15.		Grodków	8704	9,88
16.		Praszka	8182	9,35
17.		Zawadzkie	8016	16,46
18.		Paczków	8005	6,60
19.		Niemodlin	6858	13,11
20.		Kietrz	6306	18,74
21.		Wołczyn	6094	7,47
22.		Gogolin	6047	20,35
23.		Lewin Brzeski	5850	11,64
24.		Głogówek	5810	22,06
25.		Otmuchów	5174	27,82

Lp.	Herb	Miasto	Ludność	Powierzchnia (km <sup>2</sup> )
26.		Dobrodzień	4006	19,63
27.		Byczyna	3672	5,79
28.		Kolonowskie	3367	55,70
29.		Baborów	3117	11,86
30.		Leśnica	2848	14,50
31.		Prószków	2643	16,22
32.		Gorzów Śląski	2595	18,54
33.		Biała	2564	14,72
34.		Korfantów	1851	10,23
35.		Ujazd	1655	14,76